


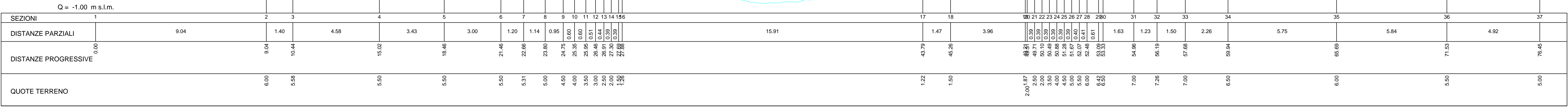
SEZIONE 01

Scala altezza 1: 100
Scala lunghezza 1: 100




SEZIONE 02

Scala altezza 1: 100
Scala lunghezza 1: 100




SEZIONE 03

Scala altezza 1: 100
Scala lunghezza 1: 100



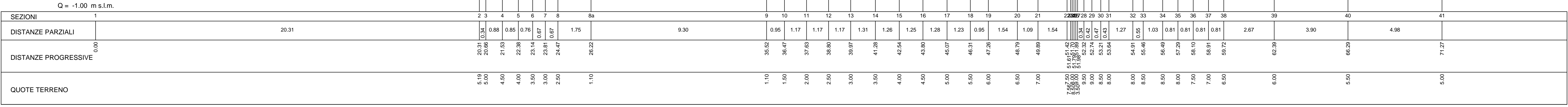
SEZIONE 04

Scala altezza 1: 100
Scala lunghezza 1: 100




SEZIONE 05

Scala altezza 1: 100
Scala lunghezza 1: 100



SEZIONE 06

Scala altezza 1: 100
Scala lunghezza 1: 100



PLANIMETRIA 1:200

Ente acque della Sardegna

P. O. F.E.S.R. 2007 - 2013
ASSE IV - OBIETTIVO OPERATIVO 4.1.5
LINEA DI ATTIVITA' 4.1.5.b

INTERVENTI DI RIQUALIFICAZIONE DELLA CITTA' DI ALGHERO E INTERCONNESSIONE ACQUEDOTTO COGHINAS

Allegati grafici

SITUAZIONE AREA PRE - INTERVENTO
Rilievo e sezioni

Allegato:
2
scala:
1:100 - 1:200

Redatto dal Servizio Gestione Nord

Responsabile del Procedimento: Ing. Maurizio Meloni

Responsabile Sicurezza in fase di progettazione: geom. Giulio Fattori

Collaborazioni tecniche: geom. Giulio Fattori

Progettista: Ing. Sandro Bachiis - geom. Sebastiano Sau

Il Direttore Generale
Ing. Franco Olaghi

Il Direttore del Servizio
Ing. Libero Ferreri

Giugno 2013