









Aree da espropriare		
	Foglio e mappale	Area da epropriare
	Foglio 23 mapp. 64	ha 0 00 56
	Foglio 33 mapp. 54	ha 0 55 80
	Foglio 34 mapp. 2	ha 0 37 78
	Foglio 34 mapp. 11	ha 0 14 92
	Foglio 23 mapp. 145	ha 0 04 53
	Foglio 34 mapp. 1	ha 1 17 65
	Foglio 34 mapp. 3	ha 0 49 73
	Totale	ha 2 80 97
Occupazione temporanea		
	Foglio 23 mapp. 145	ha 0 02 28



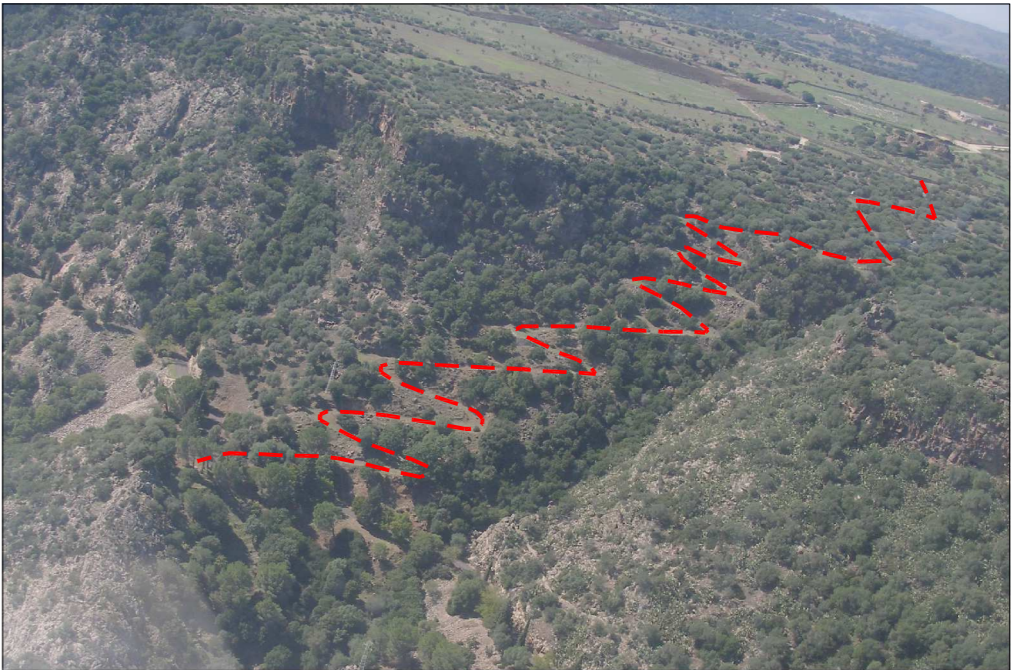
REGIONE AUTÒNOMA DE SARDIGNA
REGIONE AUTONOMA DELLA SARDEGNA

Assessoradu de sos traballos pùblicos
Assessorato dei lavori pubblici



Ente acque della Sardegna
Servizio Progetti e Costruzioni

INTERVENTO DI RISTRUTTURAZIONE E RIQUALIFICAZIONE
DELLE OPERE ANNESSE ALLA DIGA DI NURAGHE ARRUBIU -
L108 - SISTEMAZIONE DELLA CARRARECCIA NURAGHE
ARRUBIU - DIGA FLUMENDOSA
- PROGETTO DEFINITIVO -



PARTE E - PIANO PARTICELLARE D'ESPROPRIO

Piano particellare d'esproprio: Planimetria catastale

Tavola

E.1.

scala:

1:2.000

Redatto da ATP Flumendosa:

Progettazione:

- Ing. Pietro Paolo Mossone (capogruppo)
- Ing. Giancarlo Orrù
- Ing. Carla Trampetta Giuffrida
- Ing. Francesca Melis

Consulenti:

- Dott. Geol. Giovanni Battista Demontis
- Ing. Giulia Balloco
- Dott. Mauro Cavallo

Il Direttore Generale f.f.
Ing. Franco Ollargiu

Il Direttore del Servizio Progetti e Costruzioni
e Responsabile Unico del Procedimento

Maggio 2015